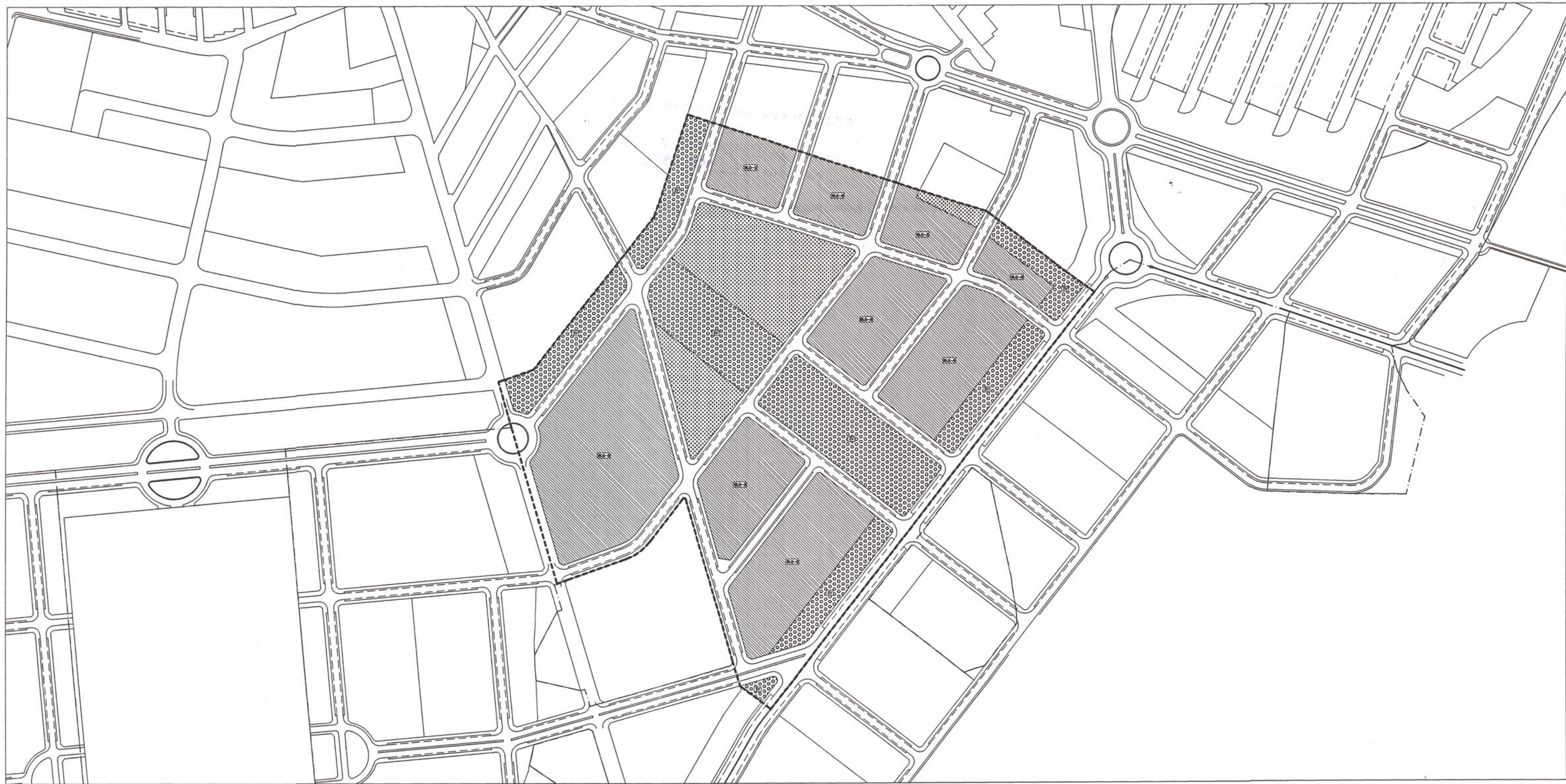


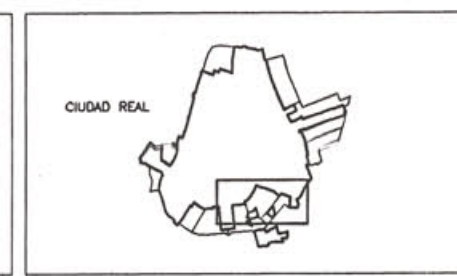
6. CALIFICACION DEL SUELO URBANIZABLE PROGRAMADO





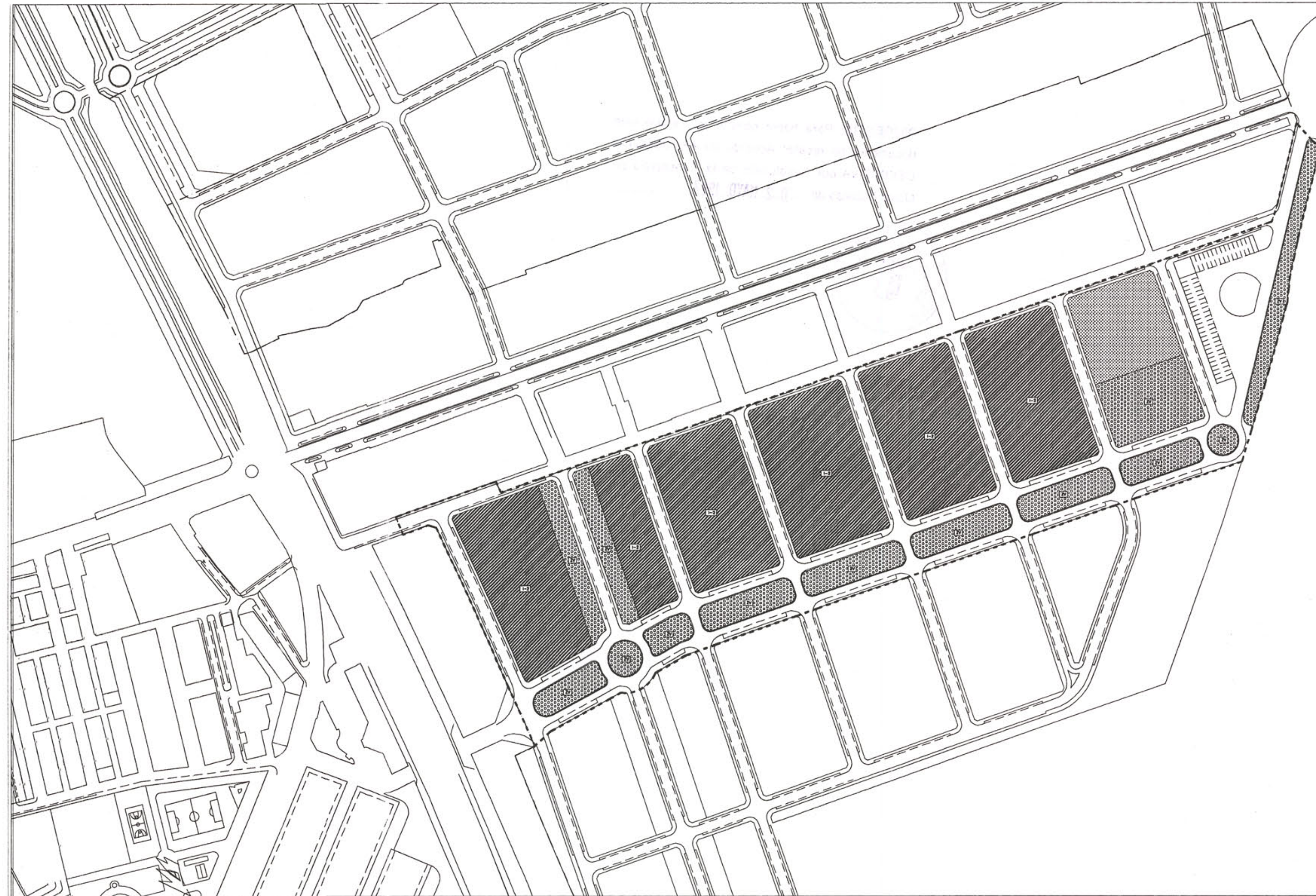
Vivienda	Industria	Dotacional		Espacios Libres
residencial-MC	industrial	polivalente	oficinas	zona verde
residencial-UAD		educacional/cultural	hotelero	espacios libres
residencial-BLQ		sanitario asistencial	espectáculos	
residencial-UAIS		deportivo	servicios públicos	
complementario de la vivienda		religioso	estación transformadora	
		comercial	estación de servicio	

Infraestructuras	Dotacional		Espacios libres
viario	polivalente	servicios públicos	parque, Zona verde
ferrocarril	administrativo	universitario	viario o espacio libre público
instalaciones	educacional/cultural	cementerio	
aparcamiento	sanitario asistencial	espectáculos	
	deportivo		



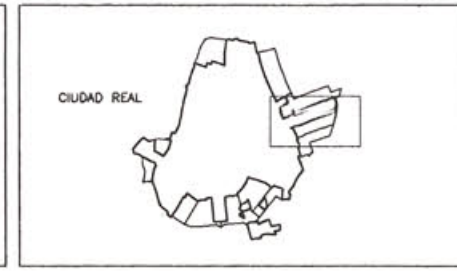
PLAN GENERAL DE CIUDAD REAL		
CALIFICACION DEL SUELO SUELO URBANIZABLE PROGRAMADO		Escala 1/4.000 Plano 6 hoja 1
EXCMO. AYUNTAMIENTO DE CIUDAD REAL	GERENCIA MUNICIPAL DE URBANISMO	Fecha Abril-96 Arquitecto Alejandro Moyano Gomez
Dibujado Gerencia Municipal de Urbanismo		





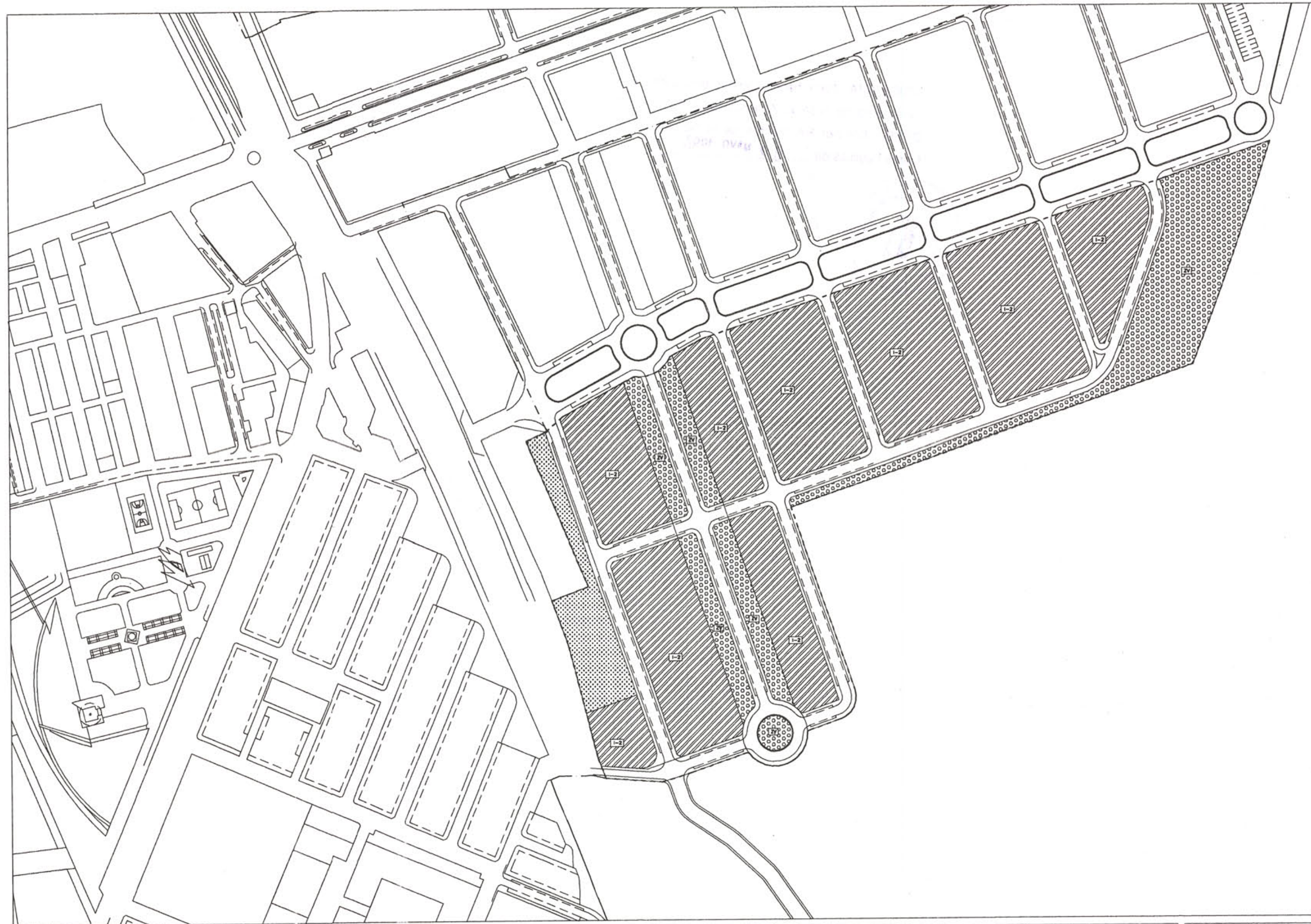
Vivienda	Industria	Dotacional	Espacios Libres
residencial-MC	industrial	polivalente	zona verde
residencial-UAD		educacional/cultural	espacios libres
residencial-BLQ		sanitario asistencial	
residencial-UAIS		deportivo	
complementario de la vivienda		religioso	
		comercial	
		oficinas	
		hotelero	
		espectáculos	
		servicios públicos	
		estación transformadora	
		estación de servicio	

Infraestructuras	Dotacional	Espacios libres
viario	polivalente	parque, Zona verde
ferrocarril	administrativo	viario o espacio libre público
instalaciones	educacional/cultural	
aparcamiento	sanitario asistencial	
	deportivo	
	servicios públicos	
	universitario	
	cementerio	
	espectáculos	



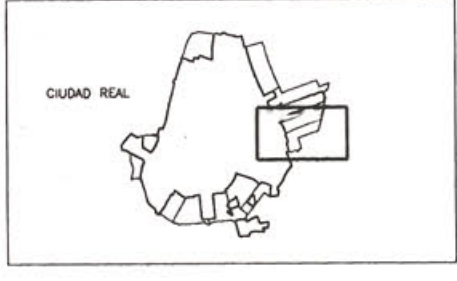
<b>PLAN GENERAL DE CIUDAD REAL</b>						
<b>CALIFICACION DEL SUELO SUELO URBANIZABLE PROGRAMADO</b>						
EXCMO. AYUNTAMIENTO DE CIUDAD REAL		GERENCIA MUNICIPAL DE URBANISMO				
Dibujado Gerencia Municipal de Urbanismo	Arquitecto Alejandro Moyano Gomez	<table border="1"> <tr> <td>Escala 1/4.000</td> <td>Plano <b>6</b></td> </tr> <tr> <td>Fecha Abril-96</td> <td>hoja <b>2</b></td> </tr> </table>	Escala 1/4.000	Plano <b>6</b>	Fecha Abril-96	hoja <b>2</b>
Escala 1/4.000	Plano <b>6</b>					
Fecha Abril-96	hoja <b>2</b>					





Vivienda	Industria	Dotacional		Espacios Libres
residencial-MC	industrial	polivalente	oficinas	zona verde
residencial-UAD		educacional/cultural	hotelero	espacios libres
residencial-BLQ		sanitario asistencial	espectáculos	
residencial-UAIS		deportivo	servicios públicos	
complementario de la vivienda		religioso	estación transformadora	
		comercial	estación de servicio	

Infraestructuras	Dotacional		Espacios libres
viario	polivalente	servicios públicos	parque, Zona verde
ferrocarril	administrativo	universitario	viario o espacio libre público
instalaciones	educacional/cultural	cementerio	
aparcamiento	sanitario asistencial	espectáculos	
	deportivo		



PLAN GENERAL DE CIUDAD REAL		
CALIFICACION DEL SUELO SUELO URBANIZABLE PROGRAMADO		Escala 1/4.000 Plano <b>6</b> hoja 3
EXCMO. AYUNTAMIENTO DE CIUDAD REAL	GERENCIA MUNICIPAL DE URBANISMO	Fecha Abril-96
Dibujado Gerencia Municipal de Urbanismo		Arquitecto Alejandro Moyano Gomez