

PARCELAS CON USO INDUSTRIAL









EXCMO. AYUNTAMIENTO DE CIUDAD REAL

GERENCIA MUNICIPAL  DE URBANISMO



AYUNTAMIENTO  
DE CIUDAD REAL

	PARCELA DE USO NO EXCLUSIVO
	PARCELA DE USO EXCLUSIVO

	LAS CASAS		CIUDAD REAL
	VALDELEF		

<b>PLAN GENERAL DE CIUDAD REAL</b>			
PLANOS DE INFORMACION		Escala	Plano
<b>PARCELAS CON USO INDUSTRIAL</b>		1/5.000	<b>15</b>
EXCMO. AYUNTAMIENTO DE CIUDAD REAL		Fecha	719-24 719-25
GERENCIA MUNICIPAL DE URBANISMO		Noviembre-94	757-4 757-5
<small>Dirección: Secretaría Municipal de Urbanismo</small>		<small>Arquitecto: Alejandro Muñoz Gómez</small>	



AYUNTAMIENTO  
DE CIUDAD REAL



PARCELA DE USO NO EXCLUSIVO



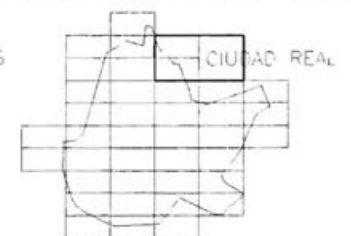
PARCELA DE USO EXCLUSIVO



LAS CASAS



VALVERDE



CIUDAD REAL

PLAN GENERAL DE CIUDAD REAL

PLANOS DE INFORMACION

PARCELAS CON USO INDUSTRIAL

Escala

1/5.000

Plano

15

Fecha

Noviembre-94

720-21

758-1

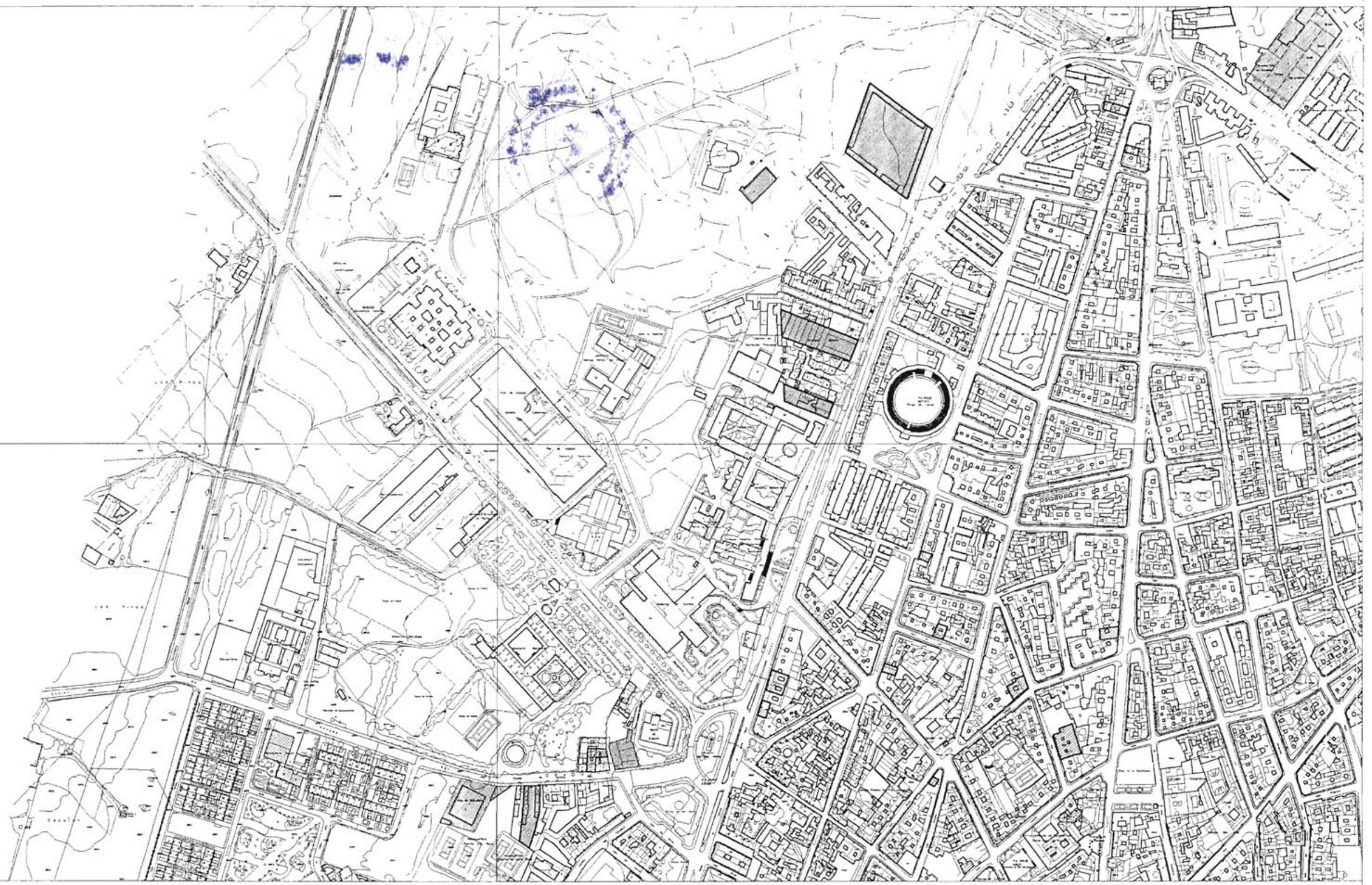
EXCMO. AYUNTAMIENTO  
DE CIUDAD REAL



GERENCIA MUNICIPAL  
DE URBANISMO

Dibujado  
Gerencia Municipal de Urbanismo

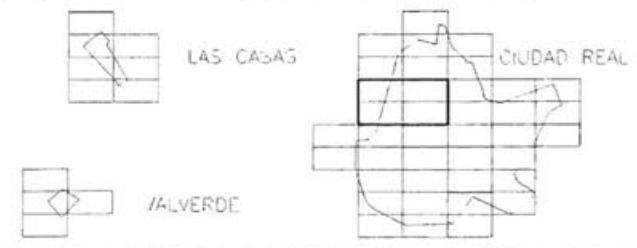
Arquitecto  
Alejandro Moyano Gomez



AYUNTAMIENTO  
DE CIUDAD REAL



PARCELA DE USO NO EXCLUSIVO  
PARCELA DE USO EXCLUSIVO



<b>PLAN GENERAL DE CIUDAD REAL</b>			
PLANOS DE INFORMACION		Escala	Plano
PARCELAS CON USO INDUSTRIAL		1:5.000	15
ENCMO. AYUNTAMIENTO DE CIUDAD REAL	GERENCIA MUNICIPAL DE URBANISMO	Fecha	757-9 757-10
		Noviembre-94	757-14 757-15
Dibujado Gerencia Municipal de Urbanismo		Arquitecto Alejandro Mojano Gomez	



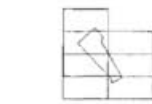
AYUNTAMIENTO  
DE CIUDAD REAL



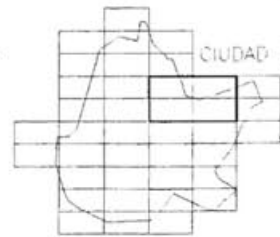
PARCELA DE USO NO EXCLUSIVO



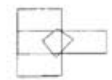
PARCELA DE USO EXCLUSIVO



LAS CASAS



CIUDAD REAL



VALVERDE

PLAN GENERAL DE CIUDAD REAL

PLANOS DE INFORMACION

PARCELAS CON USO INDUSTRIAL

Escala  
1:5.000

Plano  
15

EXCMO AYUNTAMIENTO  
DE CIUDAD REAL



GERENCIA MUNICIPAL  
DE URBANISMO

Fecha  
Noviembre-94



758-6 758-7  
758-11 758-12





Dibujado  
Gerencia Municipal de Urbanismo

Arquitecto  
Alejandro Mayano Gómez



AYUNTAMIENTO  
DE CIUDAD REAL

	PARCELA DE USO NO EXCLUSIVO
	PARCELA DE USO EXCLUSIVO

	LAS CASAS		CIUDAD REAL
	VALVERDE		

<b>PLAN GENERAL DE CIUDAD REAL</b>			
PLANOS DE INFORMACION		Escala	Piano
PARCELAS CON USO INDUSTRIAL		1:5.000	15
EXCMO AYUNTAMIENTO DE CIUDAD REAL		GERENCIA MUNICIPAL DE URBANISMO	Fecha
			757-19 757-20 757-24 757-25
Dibujado Gerencia Municipal de Urbanismo		Arquitecto Alejandro Moyano Gomez	



AYUNTAMIENTO  
DE CIUDAD REAL



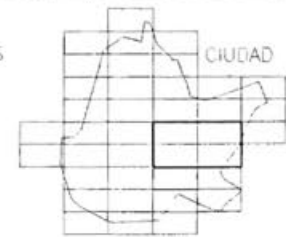
PARCELA DE USO NO EXCLUSIVO



PARCELA DE USO EXCLUSIVO



LAS CASAS



CIUDAD REAL



VALVERDE

PLAN GENERAL DE CIUDAD REAL

PLANOS DE INFORMACION

PARCELAS CON USO INDUSTRIAL

Escala

1/5.000

Plano

15

Fecha

Noviembre-94

758-16 758-17

758-21 758-22

EXCMO AYUNTAMIENTO  
DE CIUDAD REAL



GERENCIA MUNICIPAL  
DE URBANISMO

Dibujado:  
Gerencia Municipal de Urbanismo

Arquitecto:  
Alejandro Mayano Gomez



AYUNTAMIENTO  
DE CIUDAD REAL



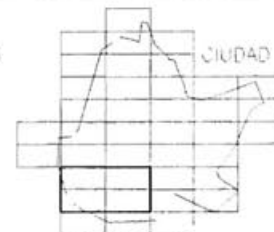
PARCELA DE USO NO EXCLUSIVO



PARCELA DE USO EXCLUSIVO



LAS CASAS



CIUDAD REAL



VALVERDE

PLAN GENERAL DE CIUDAD REAL

PLANOS DE INFORMACION

PARCELAS CON USO INDUSTRIAL

Escala

1:5.000

Plano

15

Fecha

Noviembre-94

794-4 794-5

794-9 794-10

EXCMO AYUNTAMIENTO  
DE CIUDAD REAL

GERENCIA MUNICIPAL  
DE URBANISMO

Dibujado  
Gerencia Municipal de Urbanismo

Arquitecto  
Alejandro Moysno Gomez






AYUNTAMIENTO  
DE CIUDAD REAL



PARCELA DE USO NO EXCLUSIVO



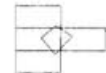
PARCELA DE USO EXCLUSIVO



LAS CASAS



CIUDAD REAL



VALVERDE

PLAN GENERAL DE CIUDAD REAL

PLANOS DE INFORMACION

PARCELAS CON USO INDUSTRIAL

Escala

1:5.000

Plano

15

EXCMO AYUNTAMIENTO  
DE CIUDAD REAL



GERENCIA MUNICIPAL  
DE URBANISMO

Fecha

Noviembre-94

795-1 795-2

795-6 795-7

Dibujado  
Gerencia Municipal de Urbanismo

Arquitecto  
Alejandro Moyano Gomez